






Formodt udstrækning af jordfaste fortidsminder, bygningslevn på grundlag af arkæologiske undersøgelser

-  = område med store mængder af bevaret murværk
-  = område med bevarede fundamenter og deres formodede forløb
Det formodes at fundamenterne til slottets sydlige fløj er bortgravet,
samt at fundamenterne til den sydlige ringmur er yderst sparsomt bevaret
-  = område med bevarede gulve.
Bemærk at gulvene i den nordlige fløj er brudte af
moderne forstyrrelser (rørlægninger, nye bygninger m.m.)
samt slottets nedrivning i 1700 årene
-  = endnu udforsket område. På ældre kort og fra skriftlige kilder vides at lensmandens
bolig var placeret her. Den blev ifølge ældre kort opført på både inder- og ydersiden af
ringmuren.
-  = plyndringsgrøft til nordlig ringmur. Det formodes at fundamentet er fuldstændig fjernet

